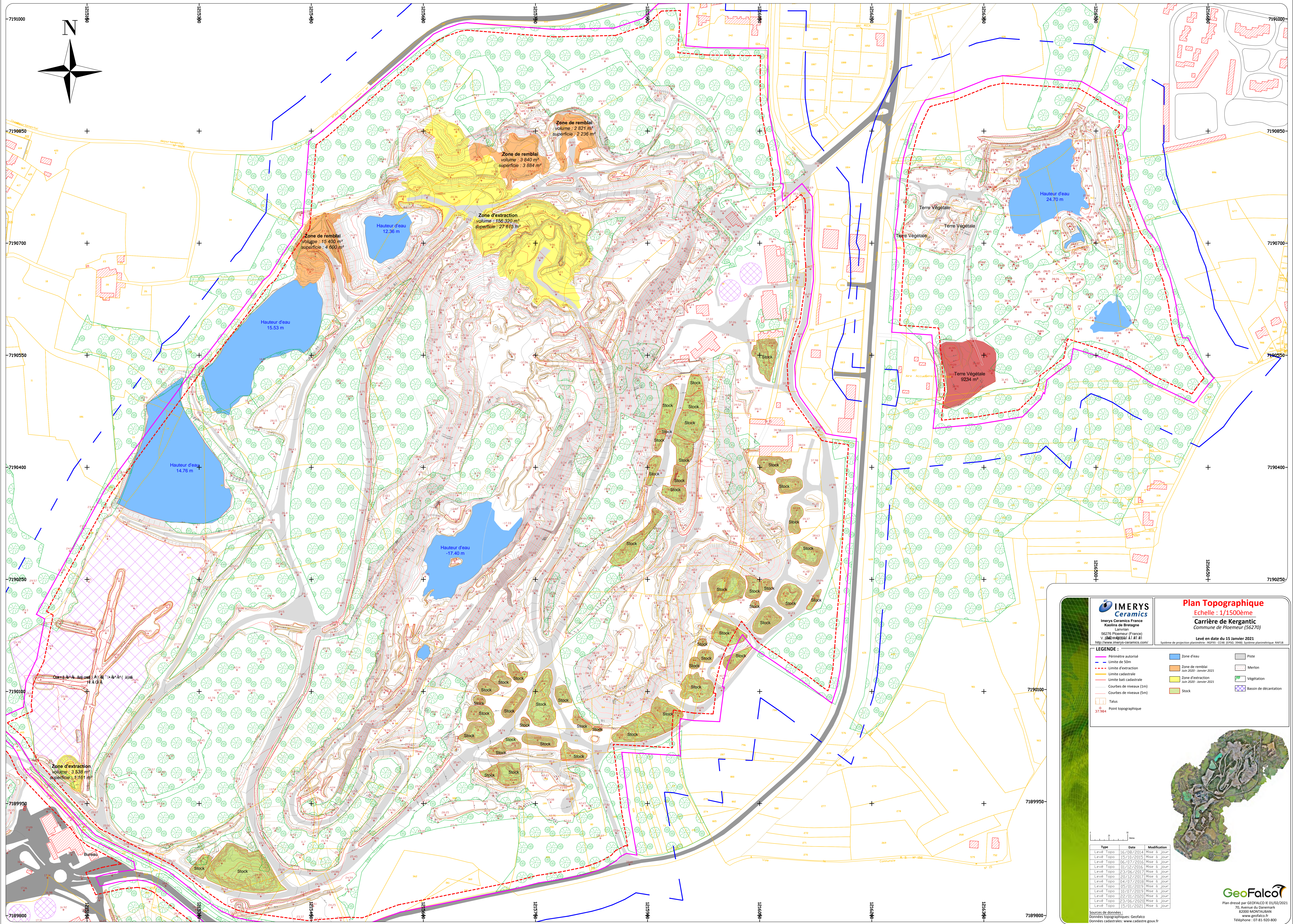


ANNEXE 2 :
PLANS TOPOGRAPHIQUES – CARRIERE
DE LANVRIAN ET DE KERGANTIC
(GEOFALCO, 2021)



IMERYS
Ceramics
 Imerys Ceramics France
 Kerolins de Bretagne
 Lanvran
 56276 Ploemeur (France)
 V. IMERYSCERAMICS@A1.A1.FR
 http://www.imerys-ceramics.com

Plan Topographique
 Echelle : 1/1500ème
Carrière de Kergantic
 Commune de Ploemeur (56270)

Levé en date du 15 Janvier 2021
 Système de projection planimétrique : RGF93 - CC48 (EPSG: 3948). Système planimétrique : NAF18

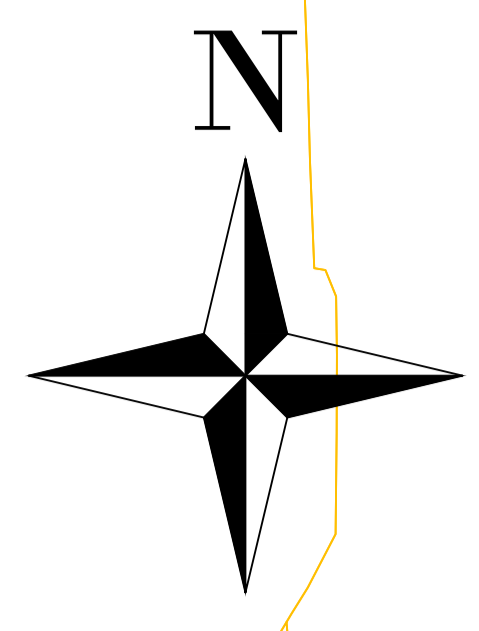
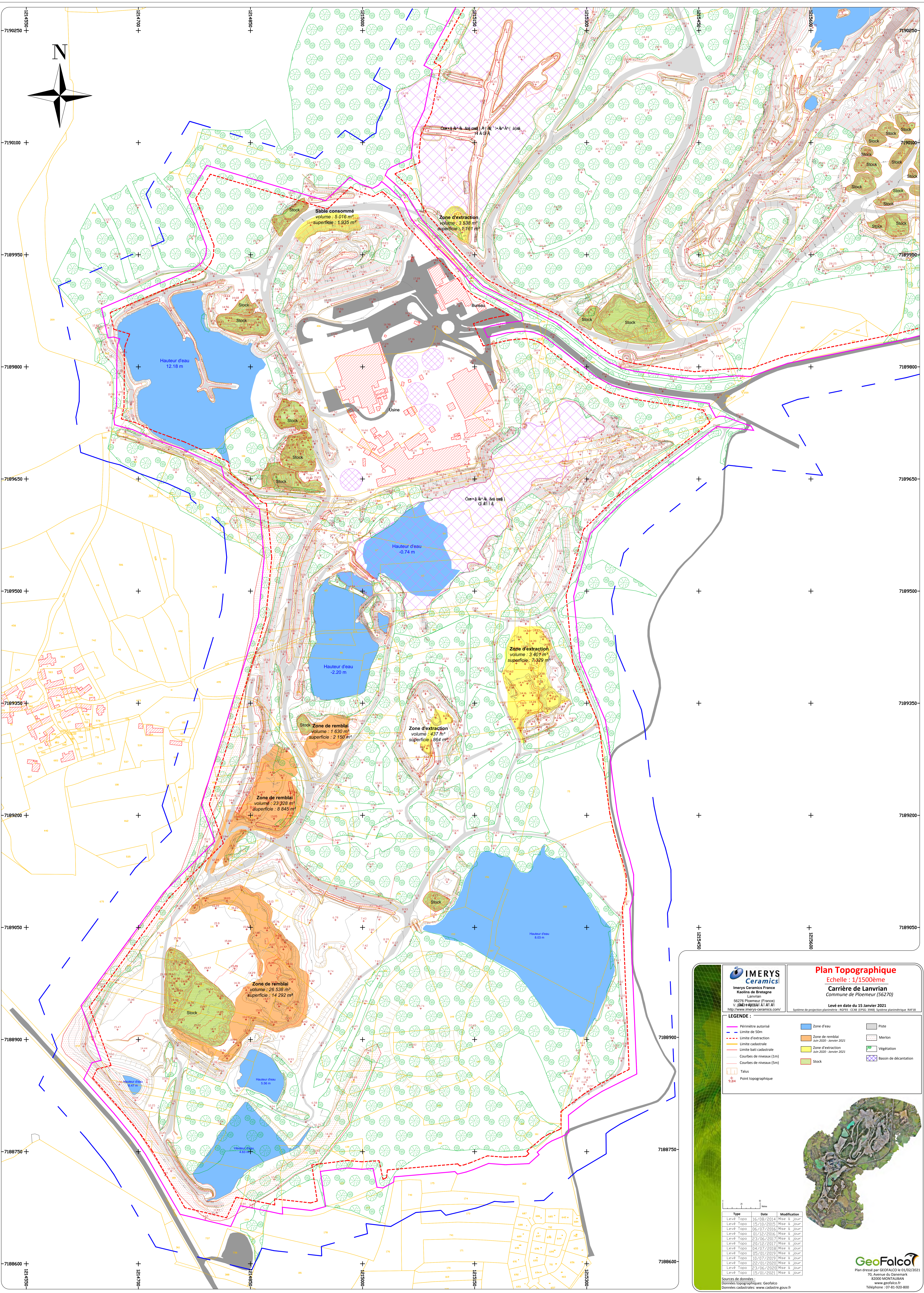
LEGENDE :

- Périmètre autorisé
- - - Limite de Site
- - - Limite d'extraction
- - - Limite cadastrale
- - - Limite bâti cadastrale
- Courbes de niveaux (1m)
- Courbes de niveaux (5m)
- Talus
- Point topographique
- Zone d'eau
- Zone de remblai
Jan 2020 - Janvier 2021
- Zone d'extraction
Jan 2020 - Janvier 2021
- Stock
- Piste
- Merlon
- Végétation
- Bassin de décantation

Type	Date	Modification
Levé Topo	16/08/2014	Mise à jour
Levé Topo	15/10/2015	Mise à jour
Levé Topo	16/07/2016	Mise à jour
Levé Topo	01/12/2016	Mise à jour
Levé Topo	23/06/2017	Mise à jour
Levé Topo	20/12/2017	Mise à jour
Levé Topo	04/07/2018	Mise à jour
Levé Topo	05/01/2019	Mise à jour
Levé Topo	10/07/2019	Mise à jour
Levé Topo	12/01/2020	Mise à jour
Levé Topo	23/06/2020	Mise à jour
Levé Topo	15/01/2021	Mise à jour

Sources de données:
 Données topographiques: Geofalco
 Données cadastrales: www.cadastre.gouv.fr





IMERYS Ceramics
Imerys Ceramics France
Karlins de Bretagne
Lanrivian
56276 Ploemeur (France)
N° IMERYS 402391 A1 R1 R1
<http://www.imerys-ceramics.com/>

Plan Topographique
Echelle : 1/1500ème
Carrière de Lanvrian
Commune de Ploemeur (56270)

Levé en date du 15 Janvier 2021
Système de projection planimétrie: GRS93 - CC48 (LRF6:2048) Système géométrique: RAS18

LEGENDE :

Périmètre autorisé	Zone d'eau	Piste
Limite de 50m	Zone de remblai	Merlon
Limite d'extraction	Zone de remblai Juin 2020 - Janvier 2021	Végétation
Limite cadastrale	Zone d'extraction Juin 2020 - Janvier 2021	Bassin de décantation
Limite bâti cadastrale	Stock	
Courbes de niveaux (1m)		
Courbes de niveaux (5m)		
Talus		
Point topographique		

Type	Date	Modification
Levé Topo	16/09/2014	Mise à jour
Levé Topo	15/10/2015	Mise à jour
Levé Topo	06/07/2016	Mise à jour
Levé Topo	01/12/2016	Mise à jour
Levé Topo	23/06/2017	Mise à jour
Levé Topo	20/12/2017	Mise à jour
Levé Topo	04/07/2018	Mise à jour
Levé Topo	05/01/2019	Mise à jour
Levé Topo	10/07/2019	Mise à jour
Levé Topo	23/07/2020	Mise à jour
Levé Topo	23/06/2020	Mise à jour
Levé Topo	15/01/2021	Mise à jour

Sources de données:
Données topographiques: GeoFALCO
Données cadastrales: www.cadastre.gouv.fr

GeoFalco
Plan dressé par GÉOFALCO le 03/02/2021
70, Avenue du Danemark
82000 MONTAUBAN
www.geo-falco.fr
Téléphone : 07-81-920-800